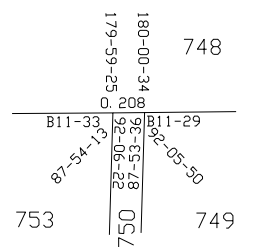
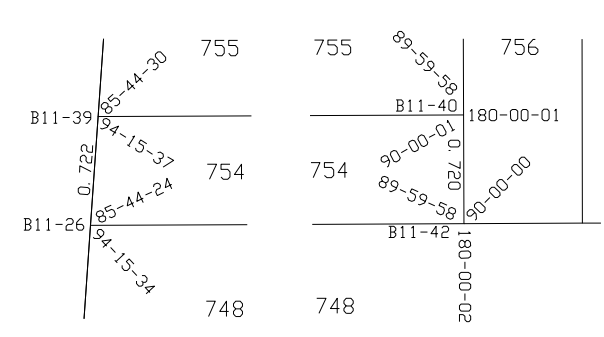
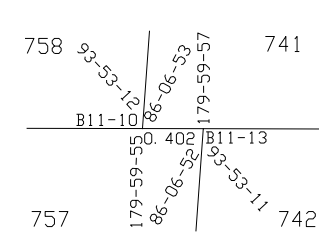
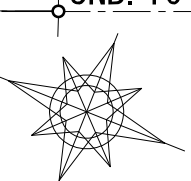
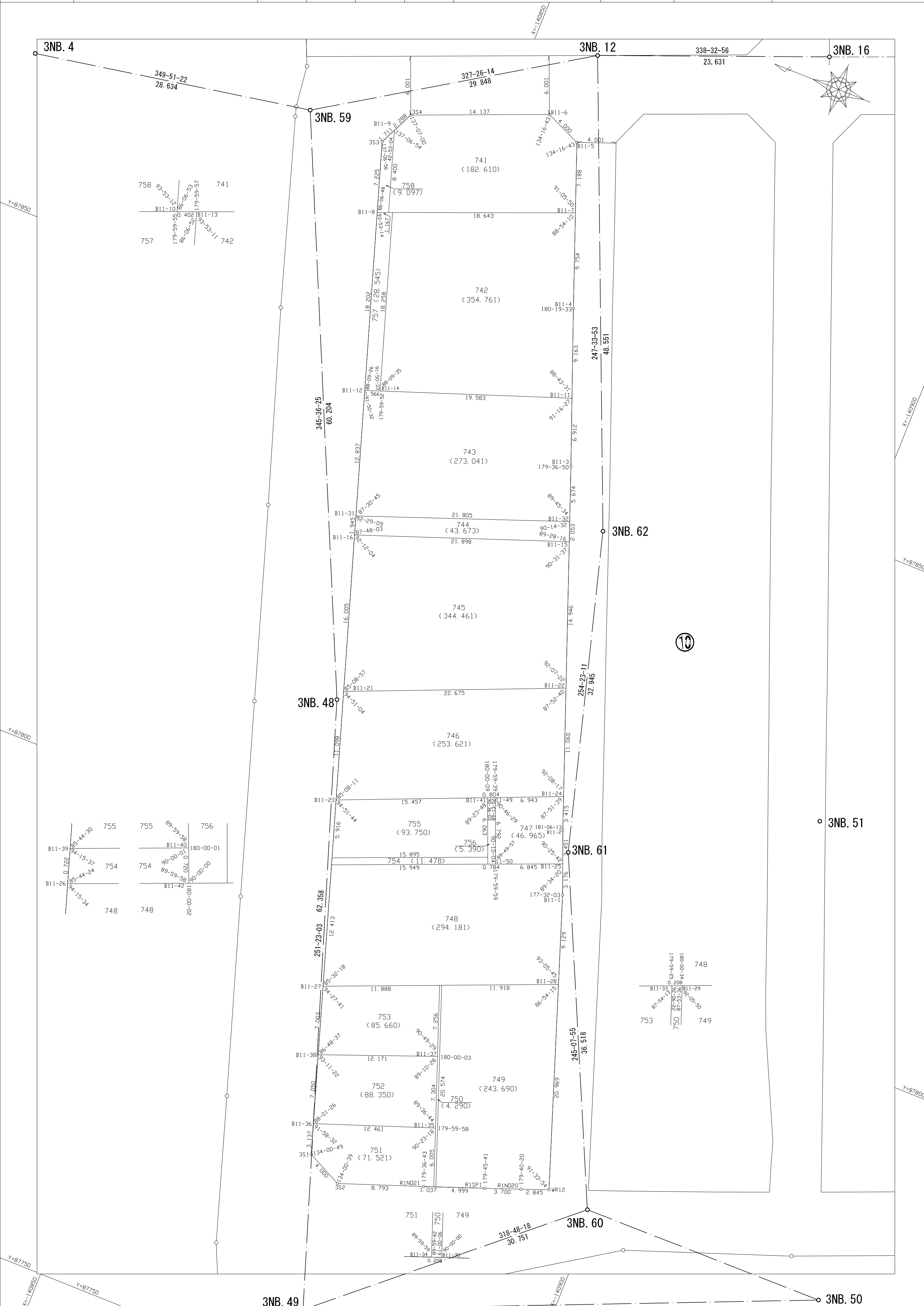


取扱注意

この資料は、土地区画整理事業に伴う換地処分時の測量成果（日本測地系）です。あくまで参考資料として取り扱ってください。

# 森南第三地区 11街区 画地出来形測量原図

地番区域 神戸市東灘区森南町三丁目 番号 縮尺 1:250 平面直角座標系 第 V 作成年月日 平成17年 3月30日



「この測量成果は、国土交通省国土地理院長の承認を得て同院所管の測量標及び測量成果を使用して得たものである。  
 (承認番号) 平 9 近 公 第 110 号  
 (承認番号) 平 9 近 公 第 273 号  
 (承認番号) 平 14 近 公 第 325 号」

作成機関 日本技術開発株式会社

計画機関 神戸市都市計画総局