

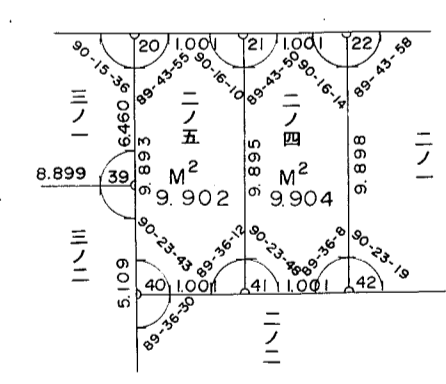
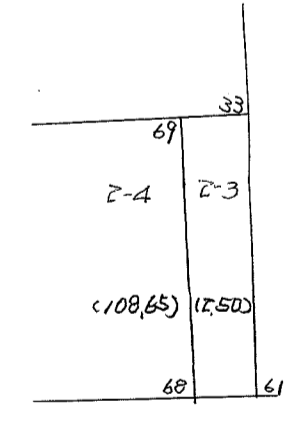
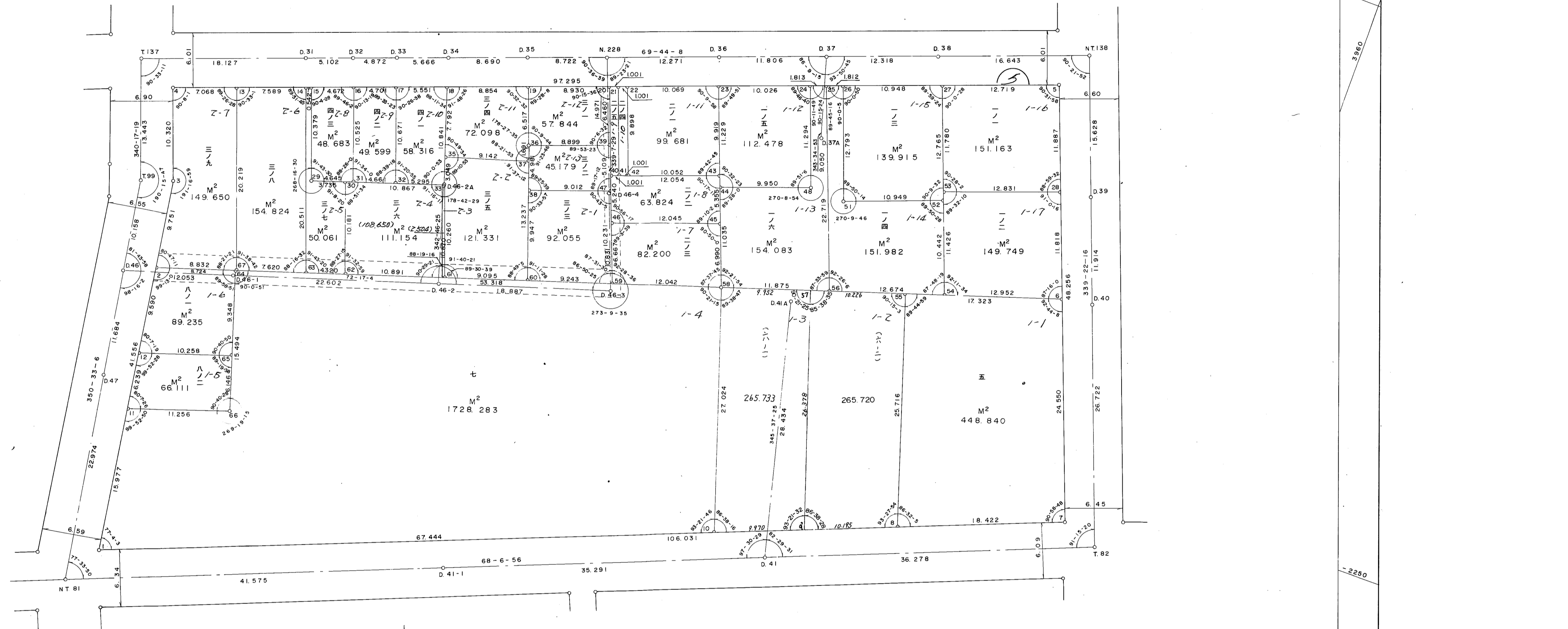
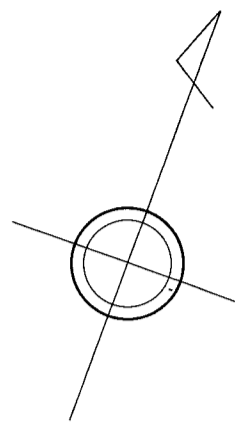
取扱注意
この資料は、土地区画整理事業に伴う換地処分時の測量
成果（日本測地系）ですので、あくまで参考資料として
取り扱ってください。

確定測量原図

徳井換地区5街区

大和町2丁目

縮尺 1:300



3860

3860

2310

3860

-2250

-2310

-2190

-2250