換地図　兼　確定図

上筒井　換地区　18　街区

上筒井通6丁目

縮尺　1：1000

330－1 付近　略図



307 付近　略図

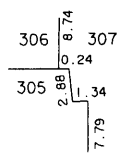

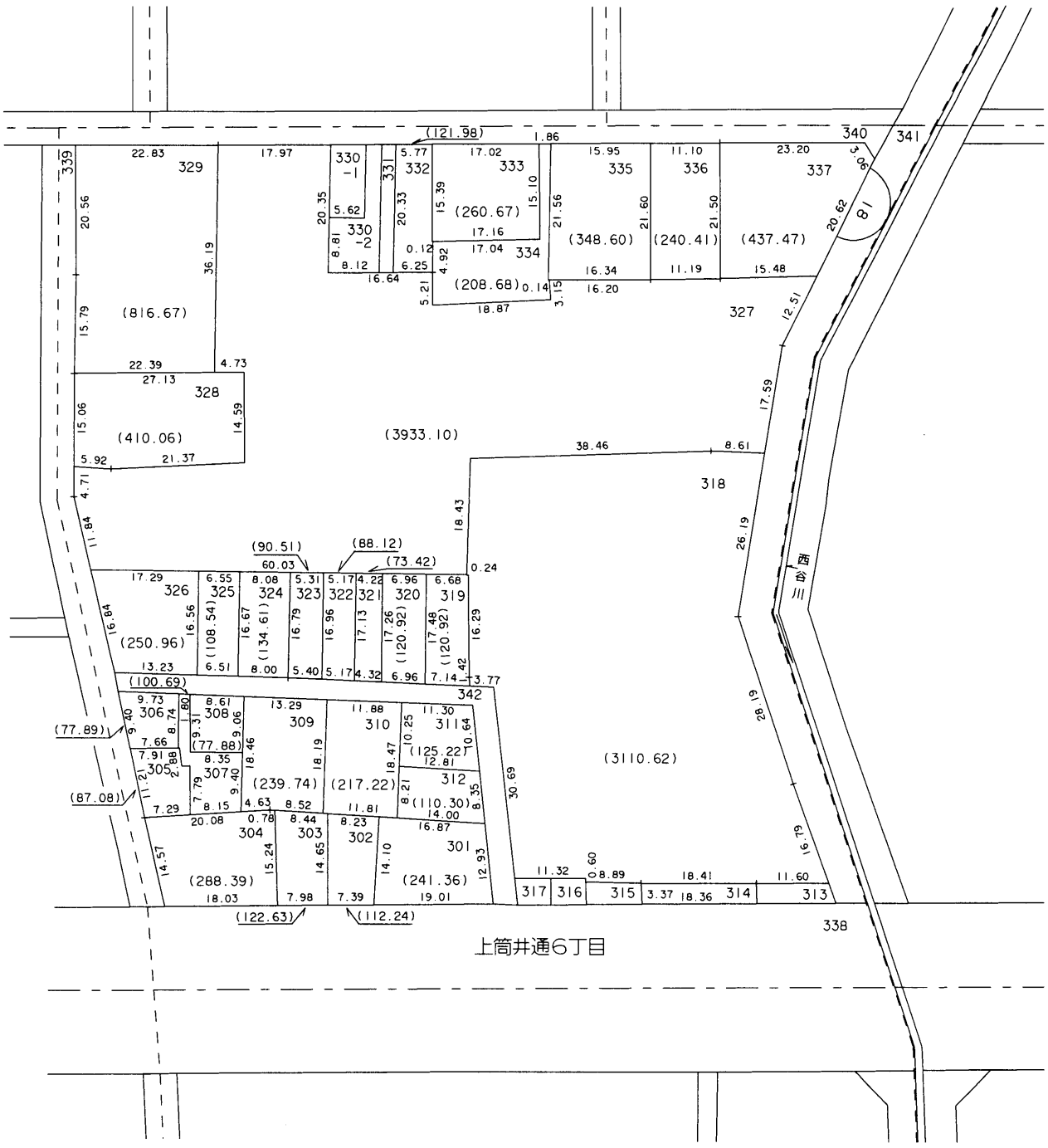

313 付近　略図

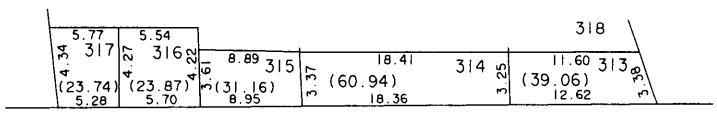

○印が換地です

神戸市都市計画局区画整理部清算課

地積は㎡・辺長は mを示す