閲覧用

神戸国際港都建設事業六甲道駅北地区震災復興土地区画整理事業

換地図兼確定図

神戸市灘区永手町五丁目の一部　（6－6街区）

縮尺 1:500

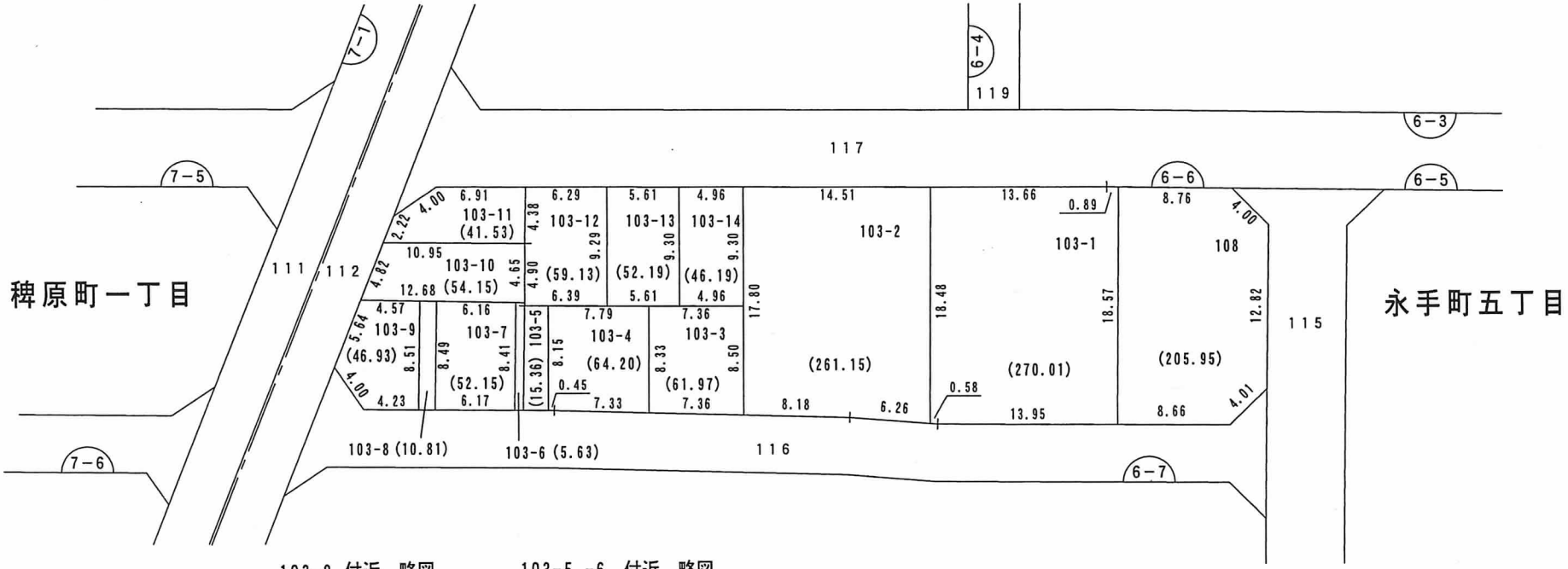

103-8 付近　略図

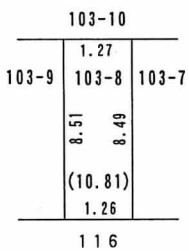

103-5,-6　付近　略図

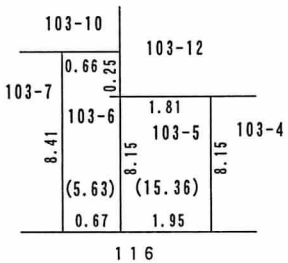

神戸市都市計画総局区画整理部都市整備課

この換地図兼確定図は平成１８年３月３０日の換地処分時の図面です。

印が換地です

地積は㎡・辺長はmを示す