# 換地図 兼 確定図

琵琶町１丁目の一部　（１０街区）

**閲覧用**

縮尺 1:500

129 付近 略図

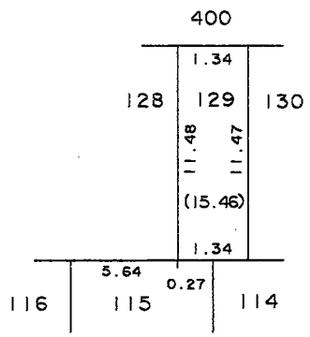


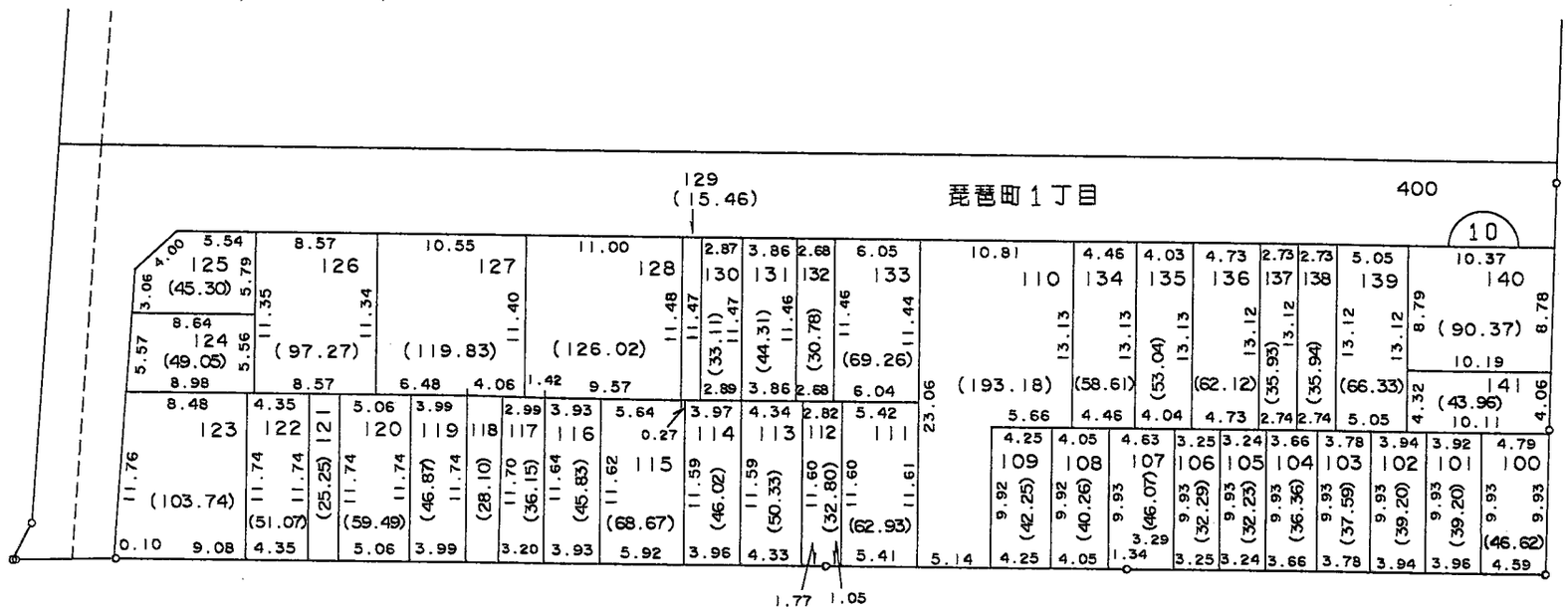


123 付近 略図

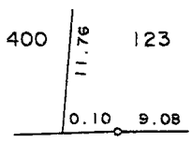


141 付近 略図

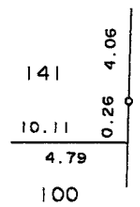


121 付近 略図

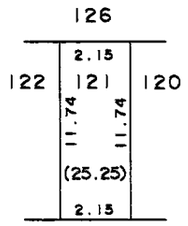


118 付近 略図

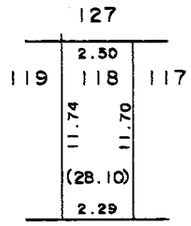


阪神国道線　28m

この換地図兼確定図は平成１３年７月２５日の換地処分時の図面です。

印が換地です

地積は㎡・辺長はｍを示す

神戸市都市計画局区画整理部東部都市整備課