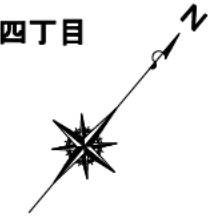


換地図兼確定図

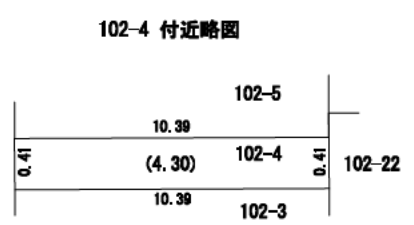
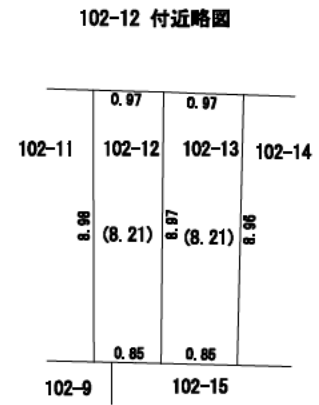
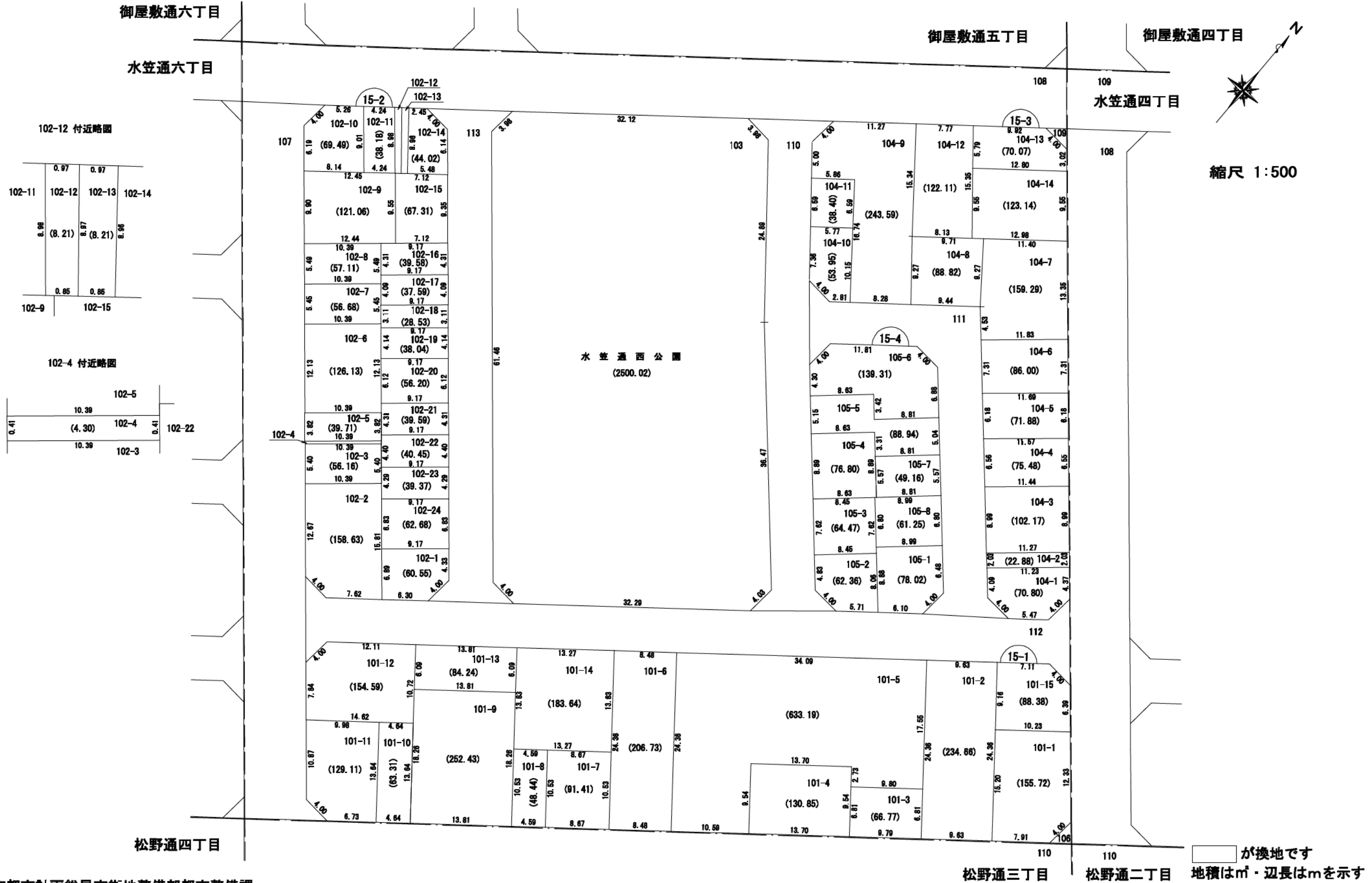
神戸市長田区 水笠通五丁目

この換地図兼確定図は平成23年3月28日の換地処分時の図面です。

閲覧用



縮尺 1:500



が換地です
地積は㎡・辺長はmを示す