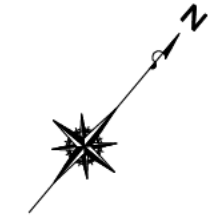
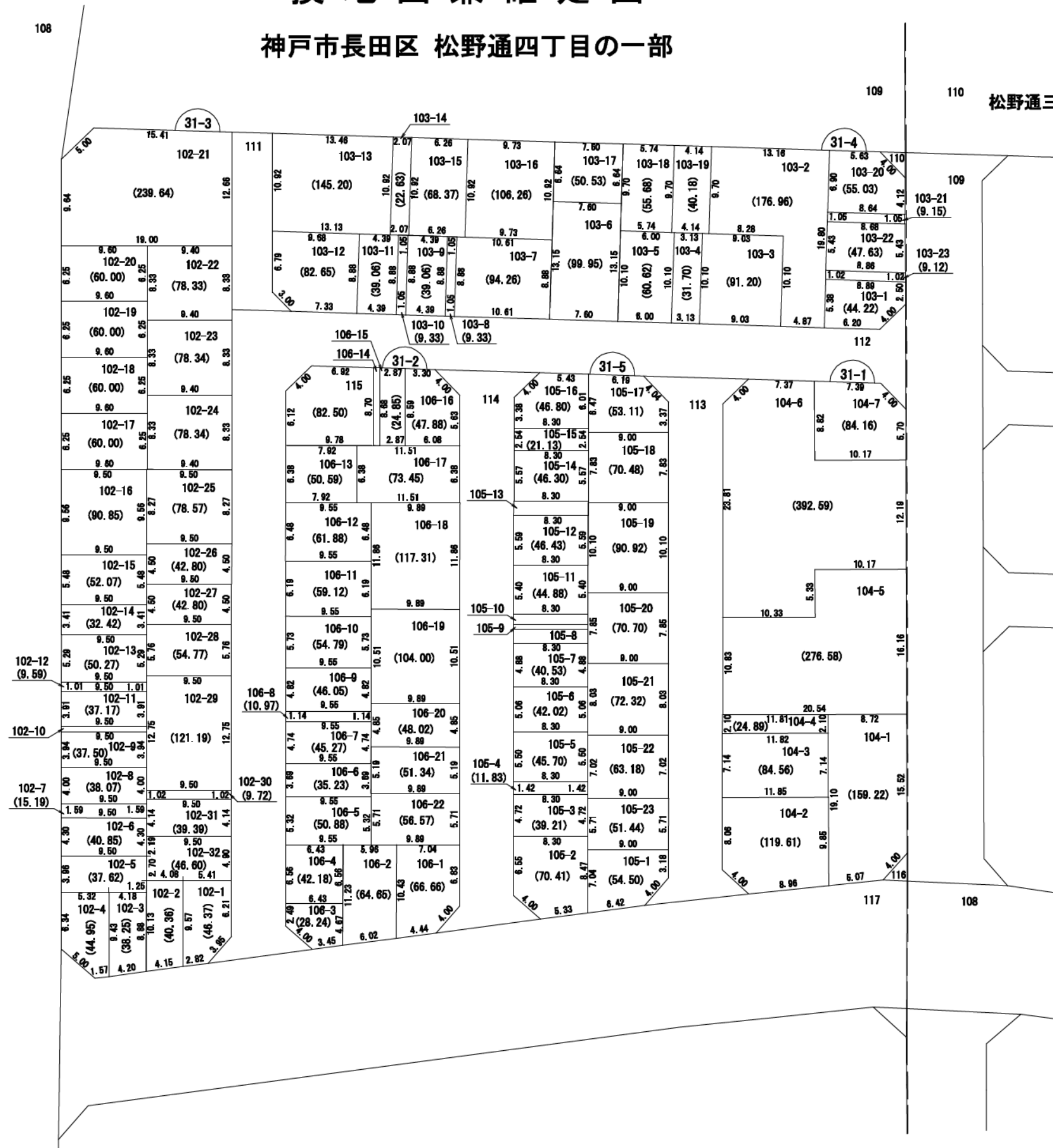
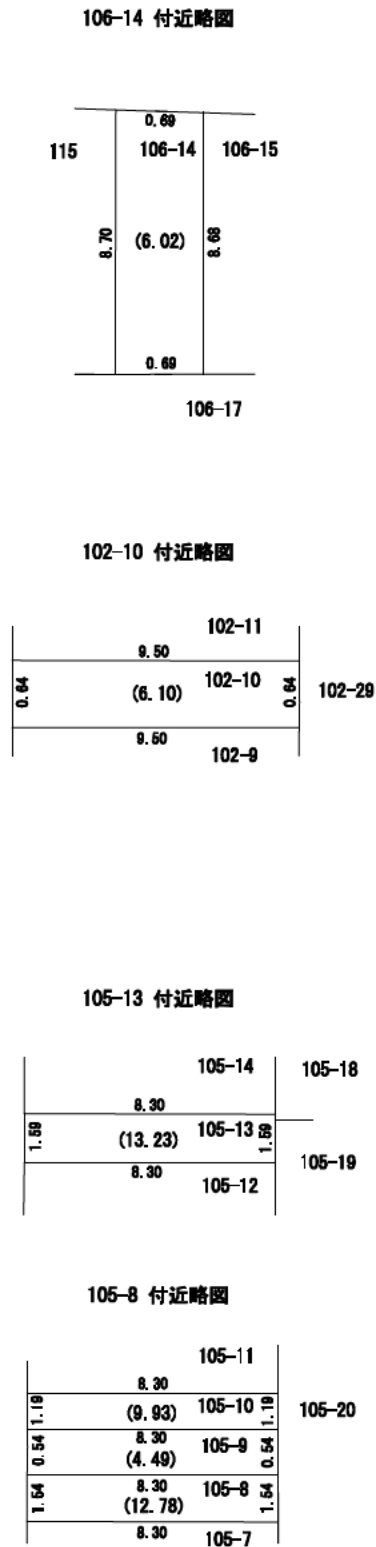


閲覧用

# 換地図兼確定図

## 神戸市長田区 松野通四丁目の一部

この換地図兼確定図は平成23年3月28日の換地処分時の図面です。



縮尺 1:500

が換地です  
地積は㎡・辺長はmを示す