閲覧用

換地図 兼 確定図

若松町１０丁目の一部

この換地図兼確定図は平成１３年２月２２日の
換地処分時の図面です。

縮尺 1:500

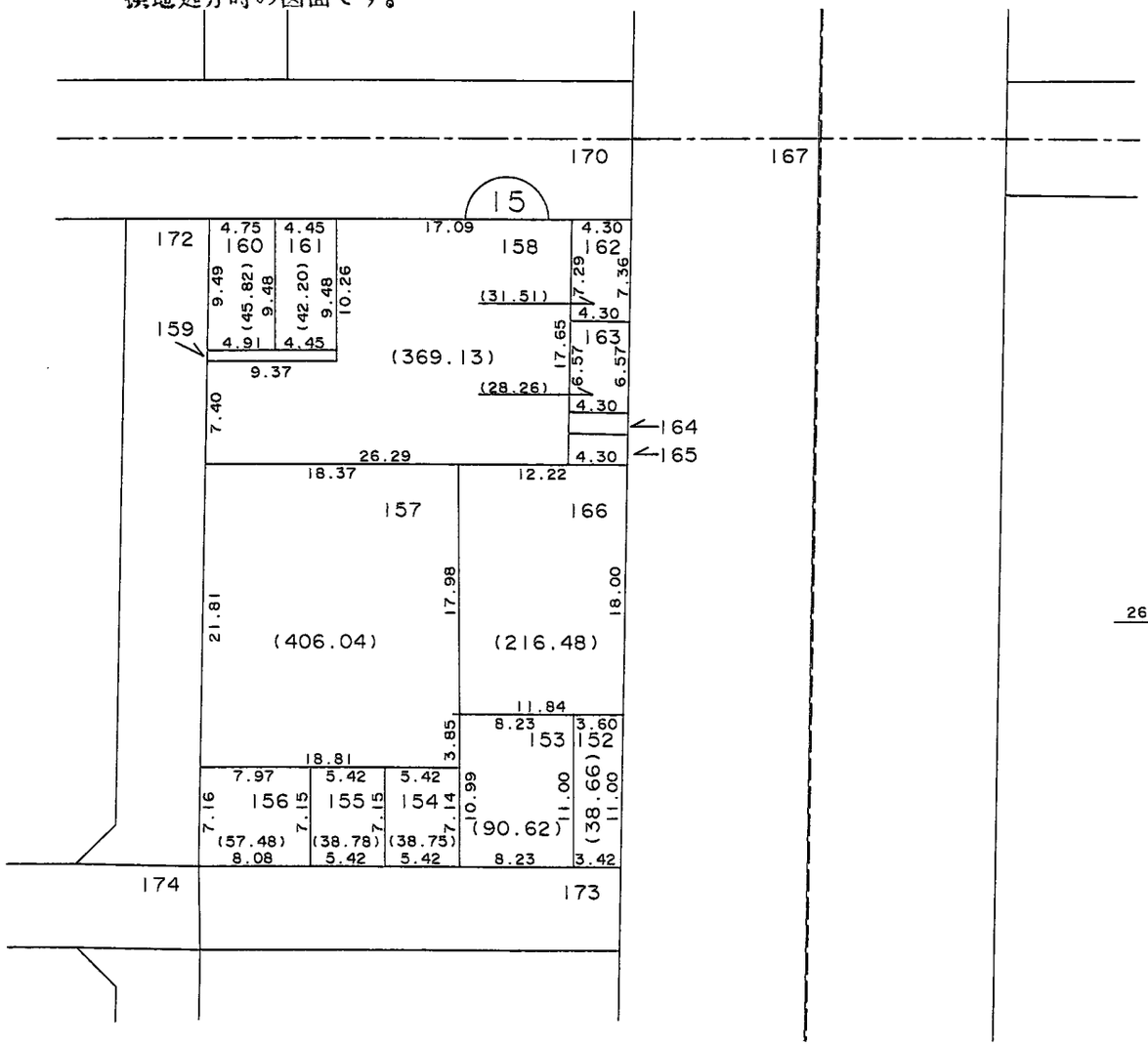

略図

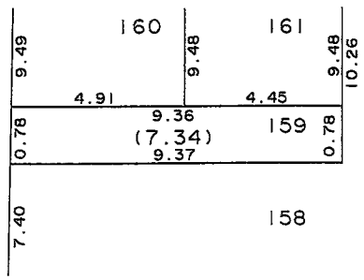

略図

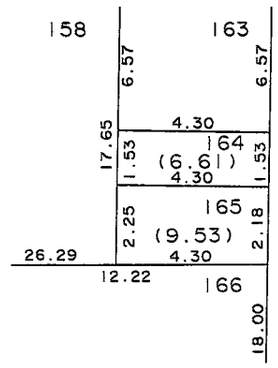

印が換地です

地積は㎡・辺長はｍを示す

神戸市都市計画局区画整理部西部都市整備課