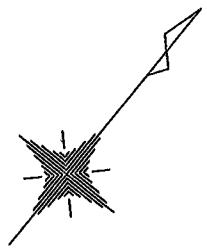


閱覽用


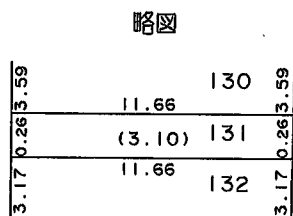
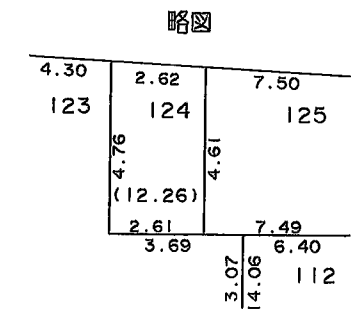
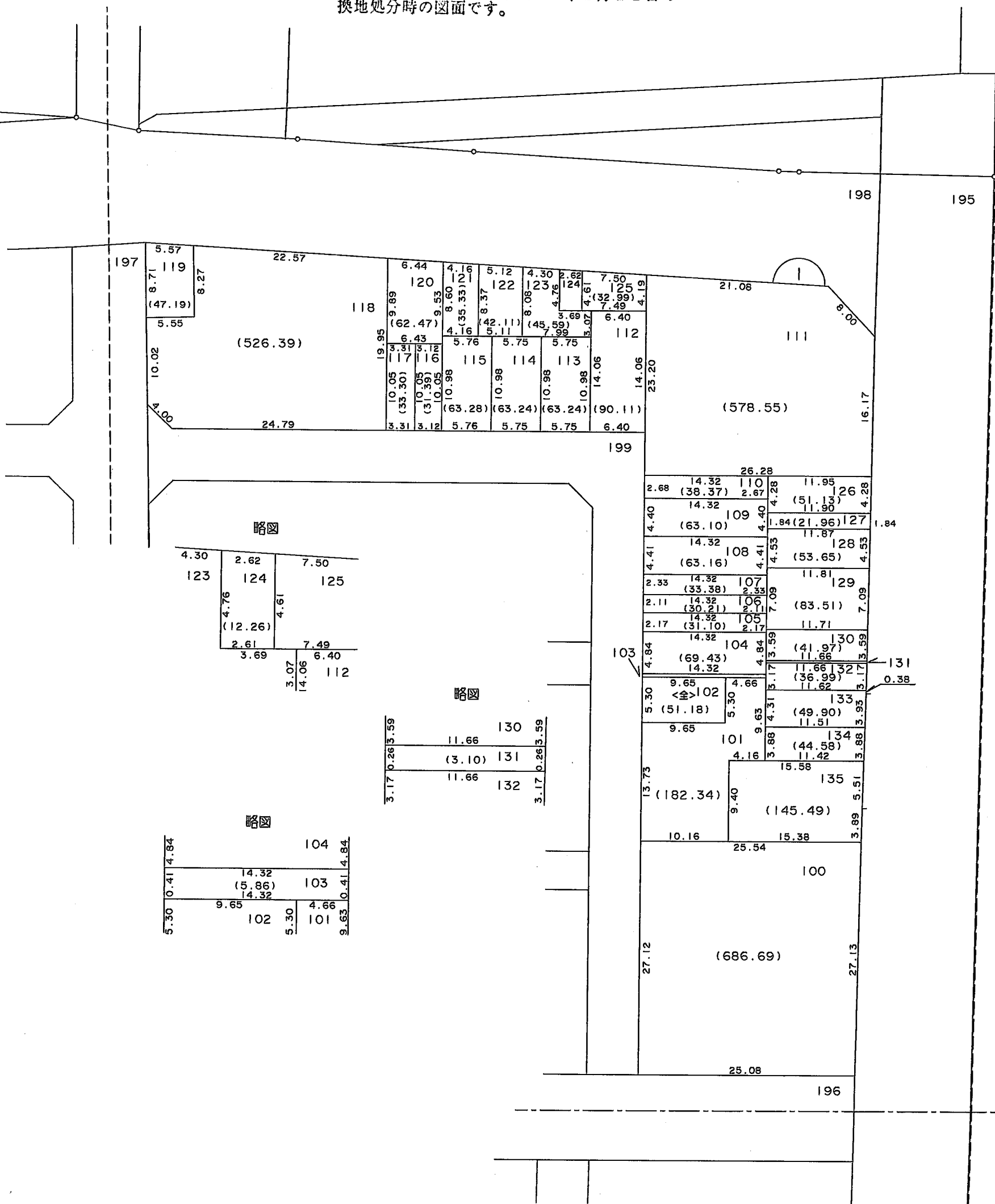
換地図兼確定図



日吉町5丁目の一部

この換地図兼確定図は平成13年2月22日の換地処分時の図面です。

縮尺 1:500



印が換地です

地積は㎡・辺長はmを示す