＜鷹取東第二地区震災復興土地区画整理事業＞

# 換 地 図 兼 確 定 図

## 神戸市須磨区大池町二丁目の一部 （８－３街区）

縮 尺 1：500

8-3街区
103-7,103-8 略図

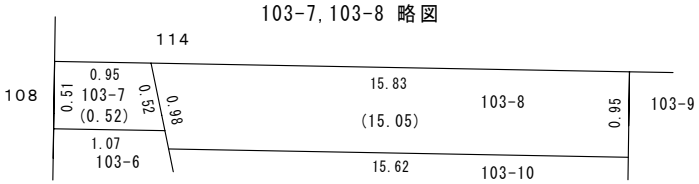


8-3街区
103-6 略図

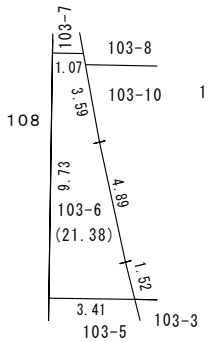


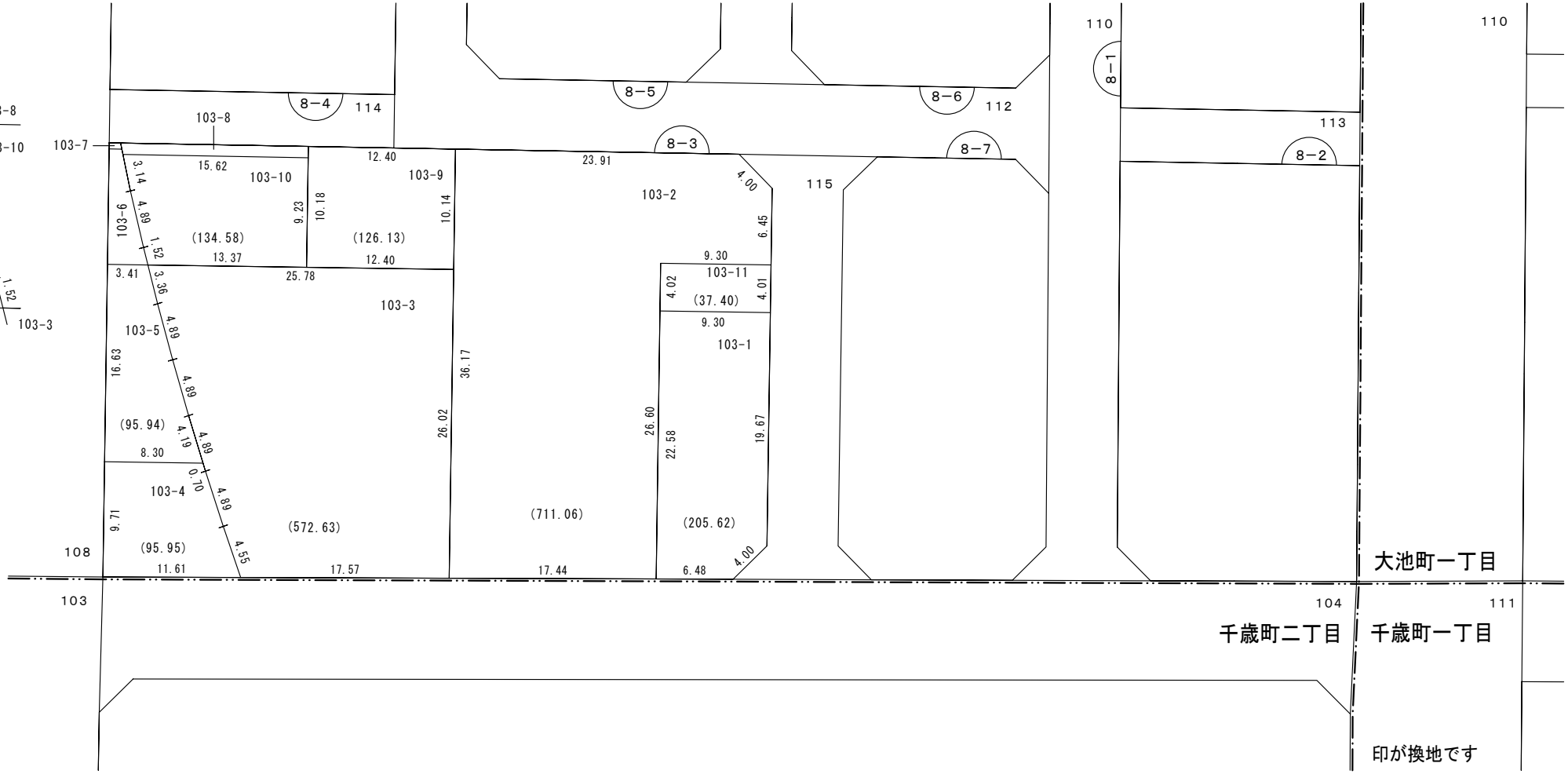


印が換地です

神戸市都市計画総局市街地整備部地域調整課

地積は㎡・辺長はｍを示す